

# Stadt Reichelsheim – Stadtteil Dorn-Assenheim

## Satzung zur Einbeziehung der Außenbereichsfläche „Alte Gasse“



### Hinweis

DXF-Datei vom 19.03.2024

Gem.: Dorn-Assenheim

Flur: 1

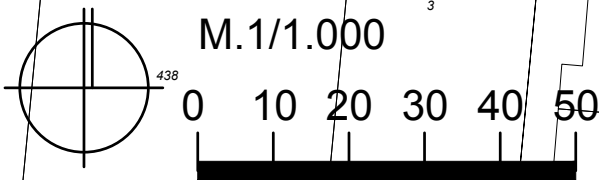
Flst.: verschiedene

Anm.: Das DXF/DWG dient nur zur Vorplanung.  
Die Grenzen und Gebäude haben unterschiedliche, teilweise nur graphische Genauigkeit und sind somit für Planungszwecke nicht geeignet.  
Für genaue Planung (Grenzabstände/Abstandsflächen usw. ist eine Aufbereitung der Grenz- und Gebäudepunkte bzw. ein örtliches Aufmaß notwendig.





Die Ausgangsdaten können durch Digitalisierung analoger Karten in den Maßstäben 1 : 500 – 1 : 2000 entstanden sein.

Koordinatensystem = Gauß-Krüger  
Lagestatus = 100

Erstellt durch:  
Dipl.-Ing. Werner Vollmer  
Öffentlich bestellter Vermessungsingenieur  
Strabheimer Straße 4  
61169 Friedberg/Hessen



### Zeichenerklärung

	WA - Allgemeines Wohngebiet
	Baugrenze
	Grenze des räuml. Geltungsbereichs des Bebauungsplans
	vorhandene Bebauung / Flurstücksgrenze

### Büro Dr. THOMAS

Stadtplaner + Architekt AKH  
Ritterstr. 8, 61118 Bad Vilbel  
TEL.: 06101/582106  
FAX: 06101/582108  
Mail: info@buerothomas.com  
www.buerothomas.com

Stand März 2024