

**Infrastruktur-, Stadtentwicklung-,  
Landwirtschaft- und Umweltausschuss  
der Stadt Reichelsheim  
am 15.05.2023**

**Tagesordnungspunkt 3**

Begehung der Straßen und Gehwege im Stadtgebiet  
Nachbesprechung der Begehung

**VORBERICHT**  
**zum Haushaltsplan der Stadt Reichelsheim**  
**für das Haushaltsjahr 2023**

**5.3 Ausblick auf Investitionen künftiger Jahre**

Das Konzept zur Straßensanierung wird mit 350 TEUR pro Jahr weitergeführt, dies allerdings ohne die Finanzierung durch Straßenbeiträge. Je 200 TEUR sind für damit verbundene Sanierungsmaßnahmen im Bereich der Wasser- und Abwasserleitungen vorgesehen.

## Kosten vergangener Maßnahmen

### Sudetenstraße 2019

- Verkehrsanlagen 441.000 €
- Kanal (Teilsanierung) 50.000 €
- Wasser 140.000 €

### Langeweidstraße 2019

- Verkehrsanlagen 136.000 €
- Kanal (Teilsanierung) 19.000 €
- Wasser 40.000 €

### Am Römerbrunnen 2022

- Verkehrsanlage 139.000 €

## Möglichkeiten der Sanierung / Erneuerung von Straßen und Gehwegen

1. Komplette Erneuerung eines Straßenzuges
2. Grundhafte Erneuerung eines oder beider Gehwege
3. Sanierung der Fahrbahn
4. Austausch des Oberflächenbelags bei Gehwegen (aktuell nur bei Yplay-Ausbau geplant)

# Komplette Erneuerung eines Straßenzuges



## Grundhafte Erneuerung eines oder beider Gehwege



## Grundhafte Erneuerung eines oder beider Gehwege



# Sanierung der Fahrbahn





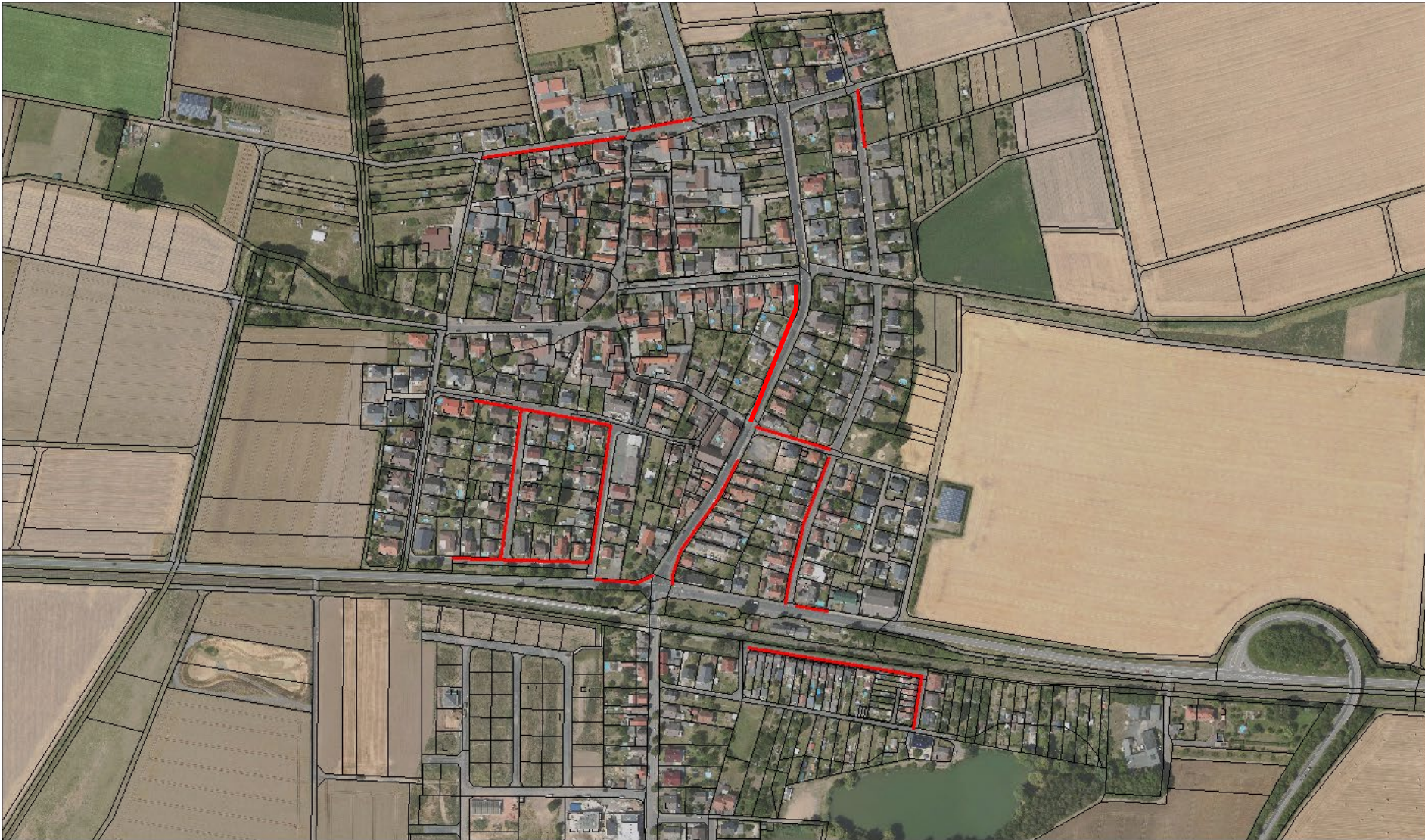
# Sanierung der Fahrbahn



## Austausch des Oberflächenbelags bei Gehwegen (aktuell nur bei YPlay-Ausbau geplant)



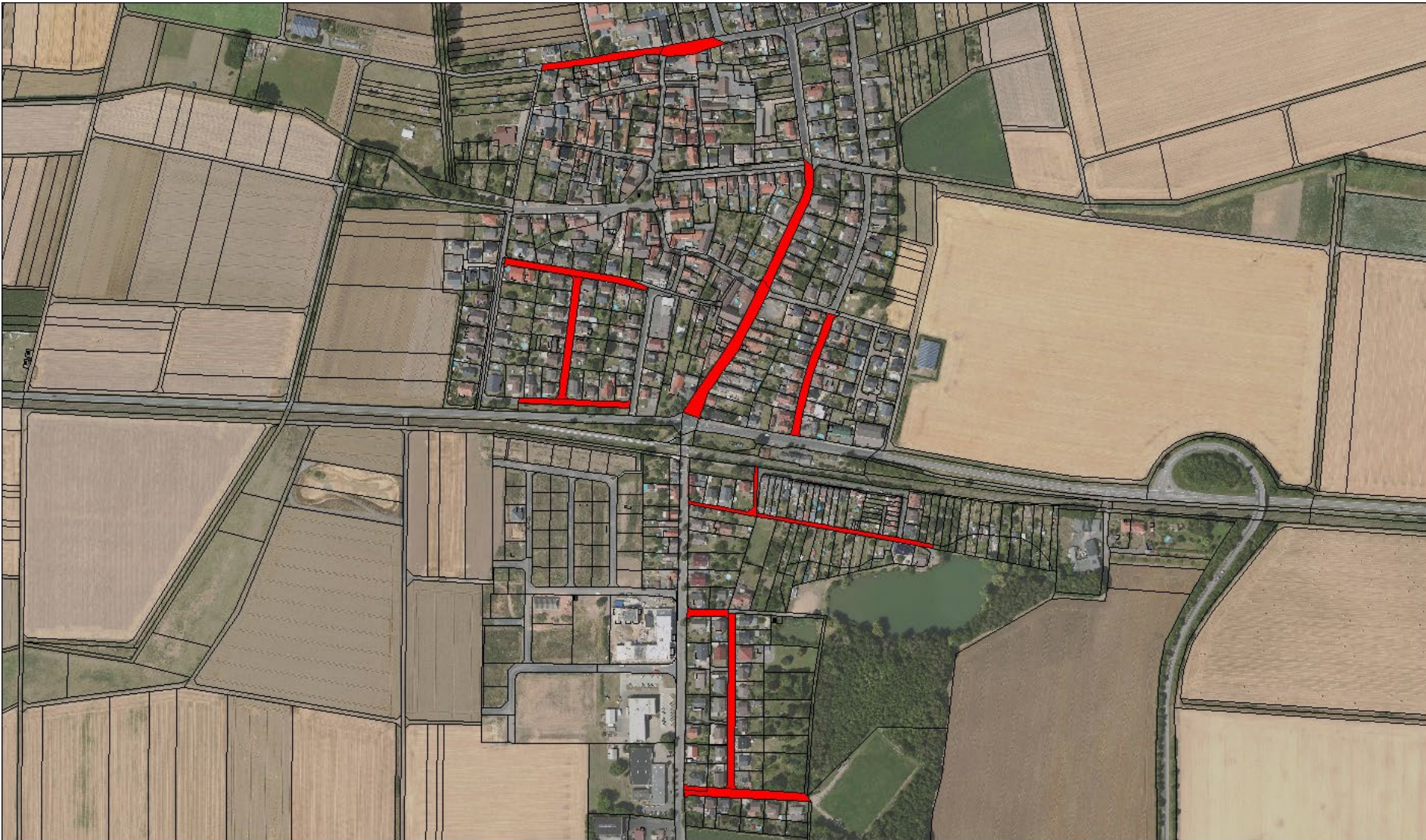
# Austausch der Oberflächenbefestigung in Verbindung mit dem YPlay-Ausbau



# Begehung der Straßen - Reichelsheim



# Begehung der Straßen - Weckesheim

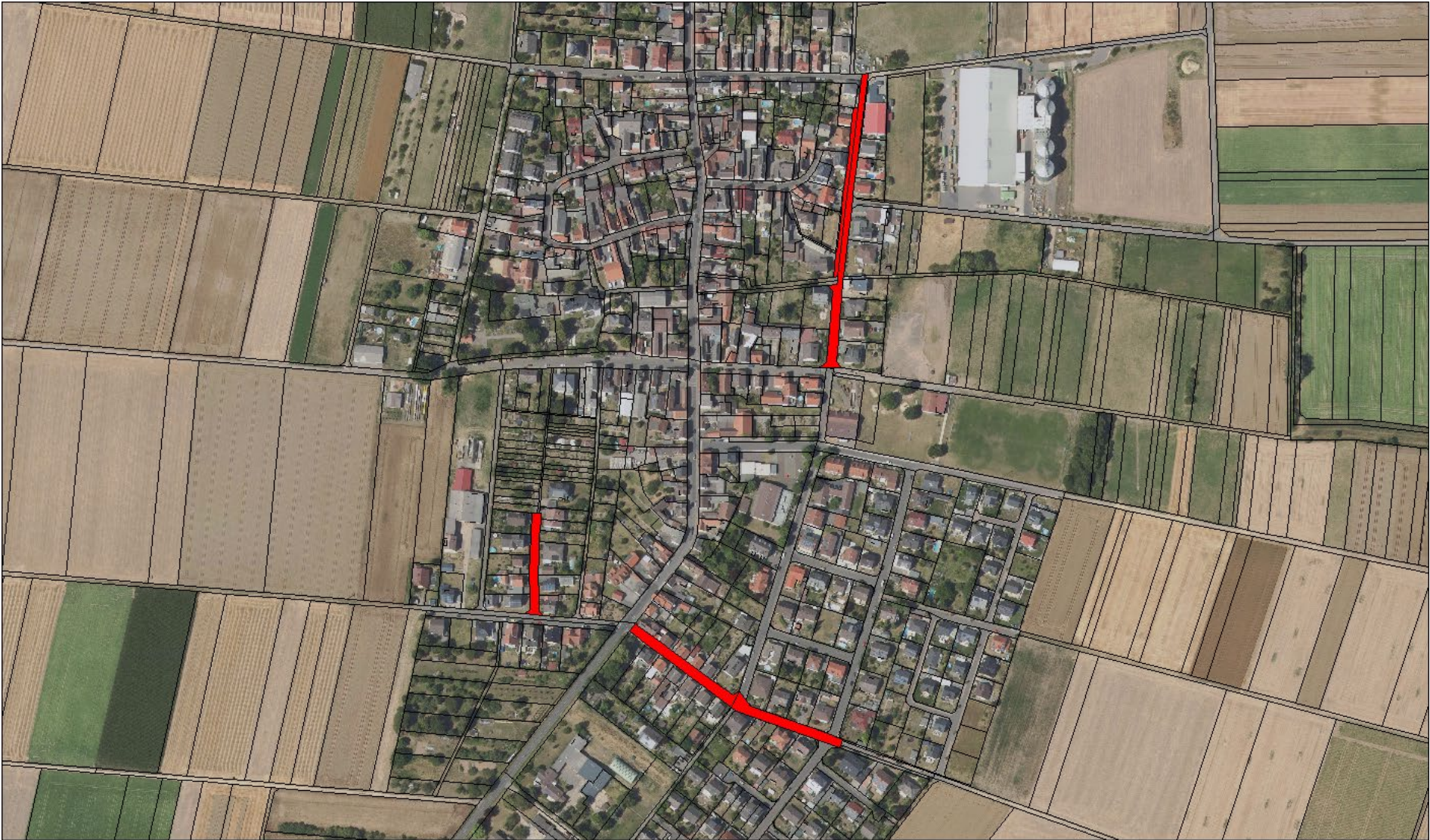




# Begehung der Straßen - Beienheim

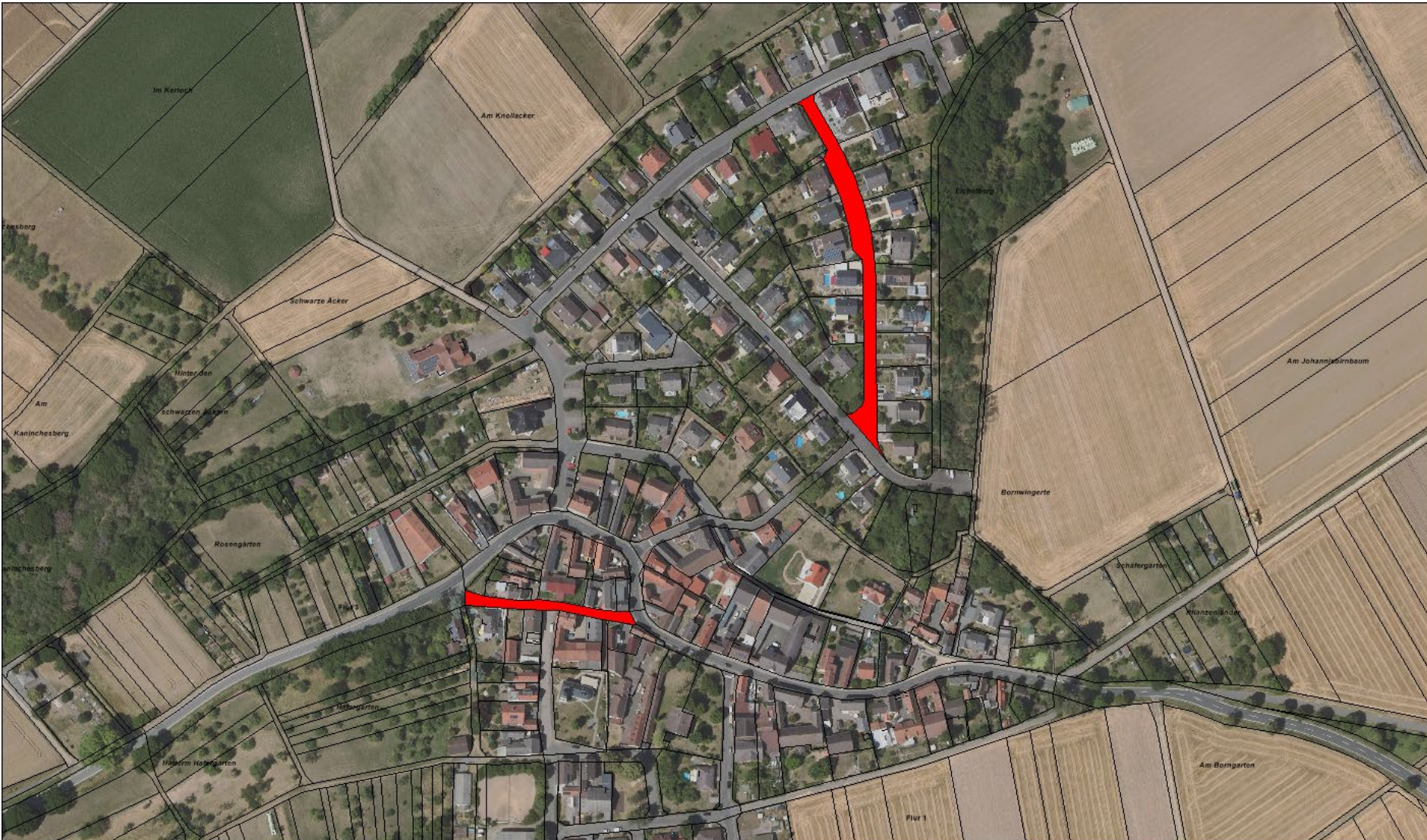


# Begehung der Straßen – Dorn-Assenheim





# Begehung der Straßen - Blofeld



## Priorisierung

HH 2023                    OD Heuchelheim  
Y-Play-Ausbau Weckesheim

HH 2024                    Karl-Kempf-Platz, Beienheim

1. Austausch der Oberflächenbefestigung im Zuge des Y-Play-Ausbaus in Reichelsheim, Beienheim, Dorn-Assenheim, Blofeld und Heuchelheim hat je nach Ablaufplanung des YPlay-Ausbaus höchste Priorität
2. Bingenheimer Straße / Fachwerkstraße anschieben, Ausführung abhängig von Förderung und Wetteraukreis
3. Bahnhofstraße, Beienheim hat nach Umbau des Bahnhofes durch die DB Priorität
4. Willy-Nohl-Straße nach Beendigung der Baumaßnahmen

	Ortsteil	Straße	Bemerkung
1	Weckesheim	Kastanienweg	Ab der Wölfersheimer Straße
2	Beienheim	Weckesheimer Straße (L3186)	Gehwege
3	Reichelsheim	Ulmenstraße	K180 bis Eichenstraße - Fahrbahn
4	Weckesheim	Bergstraße	
5	Dorn-Assenheim	Feldstraße	Assenheimer Straße bis Schwarzdornallee
6	Reichelsheim	Hans-Geis-Küppel	
7	Beienheim	Parkstraße	
8	Weckesheim	Taunusstraße	
9	Reichelsheim	Hans-Geis-Küppel HN 2-10, Friedensstraße 4 - 12	
10	Beienheim	Am Wasserfall	
11	Weckesheim	Hainweg	
12	Reichelsheim	Friedensstraße	
13	Beienheim	Sudetenring	
14	Dorn-Assenheim	Buchenstraße	
15	Reichelsheim	Friedensstraße (Sudetenstraße bis Haingasse)	
16	Weckesheim	Barbarastraße	L3187 bis Obere Freiheit
17	Weckesheim	Beienheimer Straße	Weierstraße bis Schulstraße
18	Beienheim	Birkenstraße	
19	Weckesheim	Borngasse / Wiesbrück	L3187 bis Sommerbachstraße, Gehwege + Parkflächen
20	Dorn-Assenheim	Ligusterweg	Langeweidstraße bis Leidhecker Weg
21	Beienheim	Riedweg	Gehwege
22	Beienheim	Berliner Straße	Gehwege
23	Weckesheim	Kurt-Schumacher-Straße	
24	Weckesheim	Am Sportplatz	
25	Blofeld	Gäßchen	
26	Blofeld	Eichelbergweg	

Die Wasserleitungen sollten grundsätzlich bei allen Maßnahmen saniert werden.

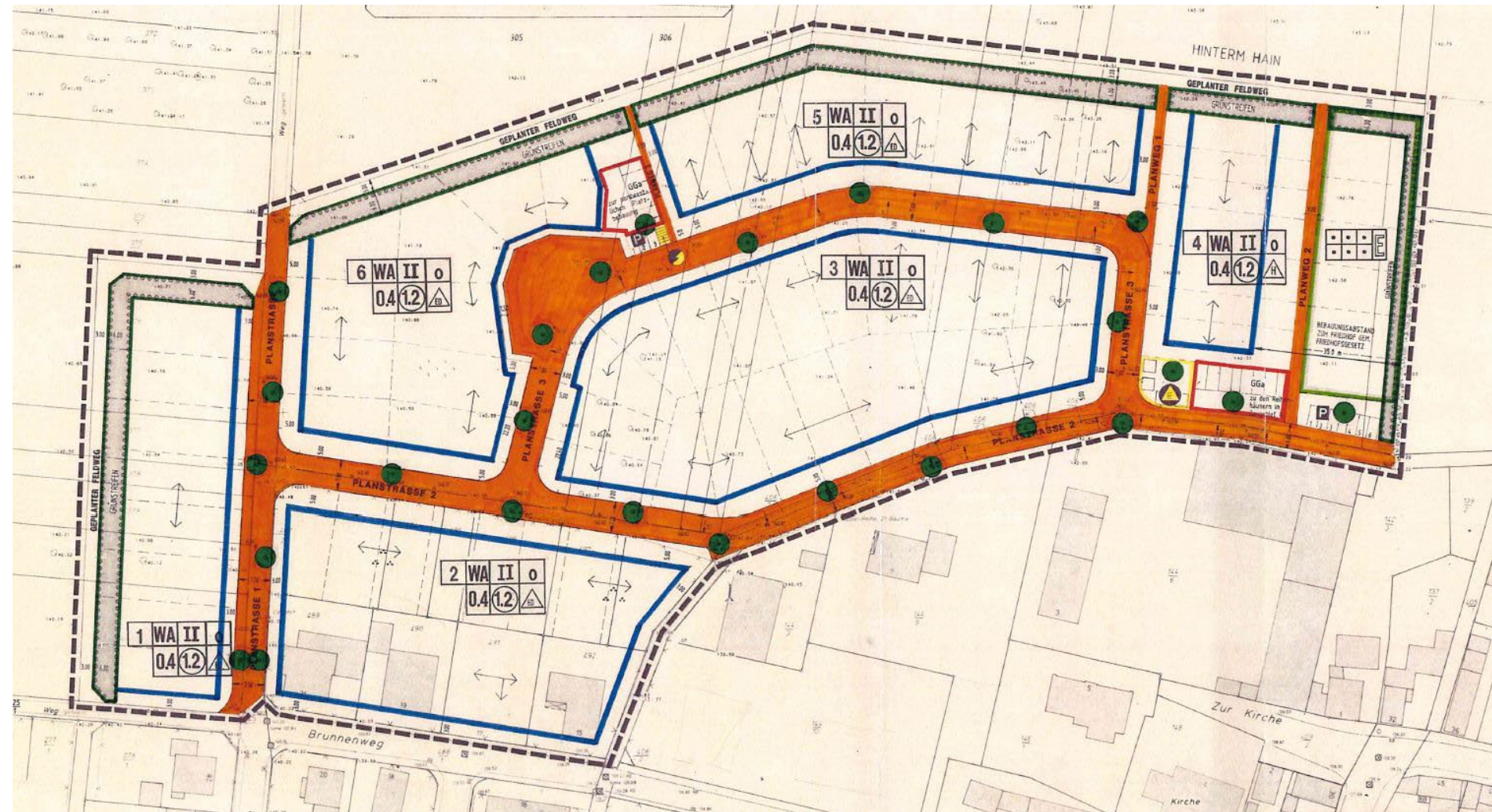
Die Entwässerungskanäle werden in der Planungsphase befahren, anschließend wird entschieden, ob und wie die Kanäle zu sanieren sind.

## **Beschlussvorschlag Straßenbegehung:**

Der ISLU-Ausschuss hat die Begehung der Straßen und Wege am 10.05.2023 vorgenommen.

Der Ausschuss empfiehlt der Stadtverordnetenversammlung die Umsetzung der anhängenden Prioritätenliste.

# Geschwister-Scholl-Ring, Beienheim



# **Gesamtstädtisches Verkehrskonzept**

## **Vorlage der Bürgermeisterin vom 15.03.2023**

**Beschlussvorschlag** (als Ergebnis der Begehung vom 10.05.2023):

Der Ausschuss empfiehlt der Stadtverordnetenversammlung:  
Für den Geschwister-Scholl-Ring soll ein Parkkonzept (mittels  
Parkflächenmarkierungen) erstellt werden.

Die komplette Straße soll als verkehrsberuhigter Bereich ausgewiesen  
werden.

Der Magistrat soll beauftragt werden ein finales Parkkonzept zu  
beschließen.

Bevor das Parkkonzept umgesetzt wird, soll eine Information der  
Bürgerinnen und Bürger erfolgen.

Dem Fachausschuss soll nach sechs Monaten der Umsetzung ein  
Erfahrungsbericht gegeben werden.